





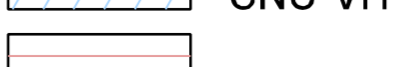
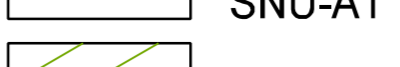




SUELO NO URBANIZABLE DE ESPECIAL PROTECCIÓN

-  **SNU-VP** PROTECCION DE VIAS PECUARIAS Y LUGARES ASOCIADOS (nº de identificacion)
-  **SNU-PN** PROTECCION DEL PARQUE NATURAL SIERRAS DE ANDUJAR
-  **SNU-VN** PROTECCION POR VALORES NATURALISTICOS Y PAISAJISTICOS
-  **SNU-IN1** PROTECCION POR INTERES NATURAL
-  **SNU-FUA** PROTECCION POR CONTROL DE RESIDUOS RADIACTIVOS
-  **SNU-VH** PROTECCION POR CONTROL HIDROLOGICO Y RECURSOS AGRARIOS: VEGAS
-  **SNU-AT** PROTECCION POR RECURSOS AGRARIOS: TERRAZAS
-  **SNU-IN2** PROTECCION POR INTERES NATURAL "LAS VIÑAS"

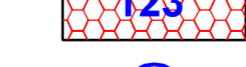
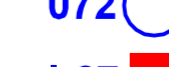



SUELO NO URBANIZABLE

-  **SNU-R** SUELO NO URBANIZABLE DE CARACTER RURAL
-  **SNU-HR** SUELO NO URBANIZABLE HABITAT RURAL DISEMINADO

SUELO URBANO Y URBANIZABLE

-  DELIMITACION

AFECCIONES

-  **123** YACIMIENTOS ARQUEOLOGICOS DELIMITADOS
-  **072** OTROS YACIMIENTOS ARQUEOLOGICOS INVENTARIADOS
-  **I-27** EDIFICACIONES PROTEGIDAS (I-nº, E-nº, B-nº)
-  LINEA LIMITE DE EDIFICACION SOBRE CARRETERAS (art. 25 de la ley 25/1988, de 29 de Julio, de carreteras)
-  LIMITE DE LA ZONA DE INFLUENCIA FORESTAL (art. 3 de la ley 5/1999)



AYUNTAMIENTO DE ANDÚJAR

JUNTA DE ANDALUCIA
Consejería de Obras Públicas y Vivienda

PLAN GENERAL MUNICIPAL DE ORDENACION URBANISTICA

FECHA: Setiembre 2010 DOCUMENTO: TEXTO REFUNDIDO PLANO Nº: T3-6B

PLANO Nº: CLASIFICACION DEL SUELO Y USOS GLOBALES ESCALA: 1/10.000

COORDINADOR: **TALES-UR S.C.P.** DIRECTOR DEL TRABAJO: RAMÓN CANO PEDRA, Arquitecto Municipal