







- RED EXISTENTE**
-  CENTRAL URBANA
  -  CANALIZACIONES SUBTERRANEAS
  -  CAMARAS
  -  4C.
  -  NUMERO DE CONDUCTOS
- RED PROYECTADA**
-  CANALIZACIONES PRINCIPALES


**AYUNTAMIENTO DE ANDÚJAR**  
**JUNTA DE ANDALUCIA**  
 Consejería de Obras Públicas y Vivienda

**PLAN GENERAL MUNICIPAL DE ORDENACION URBANISTICA**

FECHA: Septiembre 2010 | DOCUMENTO: **TEXTO REFUNDIDO** | PLANOS: **AND-7**

PLANO: **N.** | **ESQUEMA DE LA RED PRINCIPAL DE TELEFONOS DE ANDUJAR** | ESCALA: **1/5.000**

EQUIPO REDACTOR: **TALES-UR S.C.P.** | DIRECTOR DEL PLANO: **RAMÓN GANÓ PIEDRA, Arquitecto Municipal**